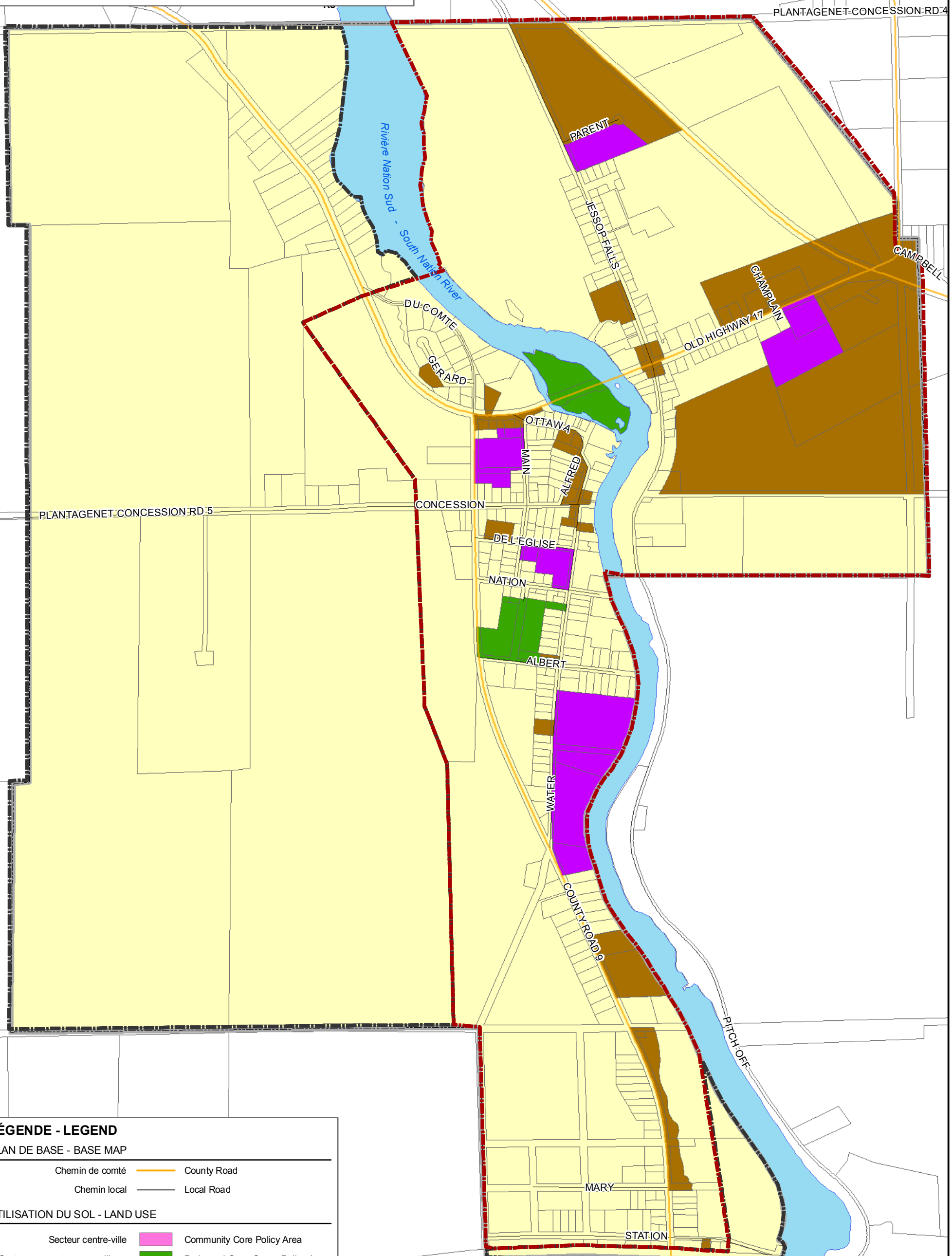





AFFECTATIONS DU SOL, TRANSPORT  
VILLAGE DE PLANTAGENET  
ANNEXE B

LAND USE DESIGNATIONS, TRANSPORTATION  
PLANTAGENET VILLAGE  
SCHEDULE B





**LÉGENDE - LEGEND**

PLAN DE BASE - BASE MAP

- |                 |             |
|-----------------|-------------|
| Chemin de comté | County Road |
| Chemin local    | Local Road  |

UTILISATION DU SOL - LAND USE

- |                                 |                                  |
|---------------------------------|----------------------------------|
| Secteur centre-ville            | Community Core Policy Area       |
| Secteur parcs et espaces libres | Parks and Open Space Policy Area |
| Secteur résidentiel             | Residential Policy Area          |
| Secteur d'entreprise économique | Economic Enterprise Policy Area  |
| Secteur institutionnel          | Institutional Policy Area        |
| Secteur à 1 service             | 1 Service Area                   |
| Secteur à 2 service             | 2 Service Area                   |



Cette carte est uniquement illustrative. Les UCPR déclinent toutes responsabilités pour les erreurs, les omissions ou les imprécisions contenues dans cette publication. Conçue et produite par les Comités unis de Prescott et Russell avec des données fournies sous licence comme membre du Groupe d'échange de données géospatiales de l'Ontario (EDGO).  
© 2010 Comités unis de Prescott et Russell. Tous droits réservés.

This map is illustrative only. The UCPR disclaims all responsibility for errors, omissions or inaccuracies in this publication. Designed and produced by the United Counties of Prescott and Russell with data supplied under licence by members of the Ontario Geospatial Data Exchange (OGDE).  
© 2010 United Counties of Prescott and Russell. All rights reserved.  
Date: 23/04/10