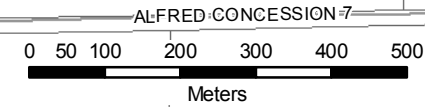
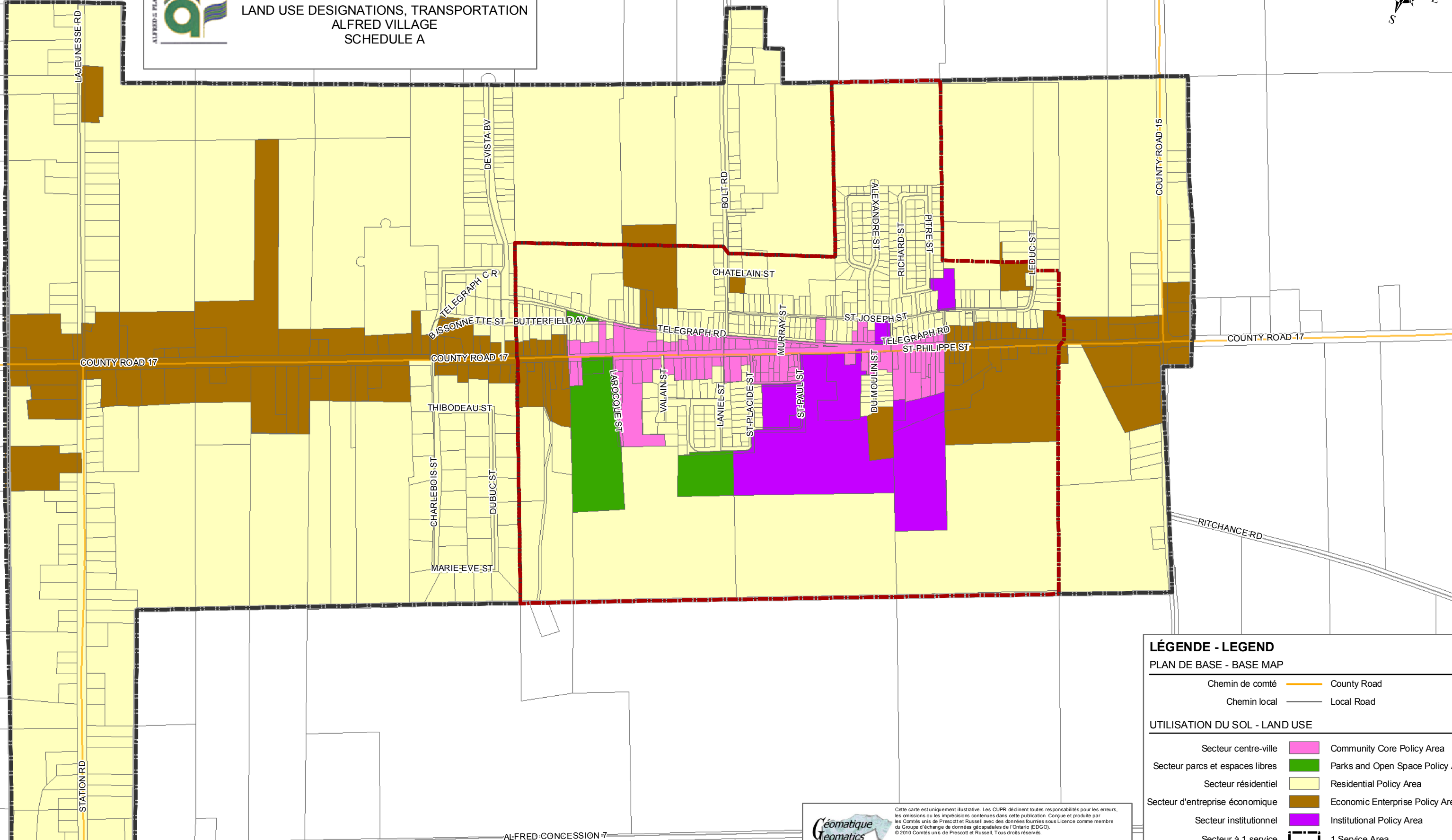




**AFFECTATIONS DU SOL, TRANSPORT**  
**VILLAGE D'ALFRED**  
**ANNEXE A**  
**LAND USE DESIGNATIONS, TRANSPORTATION**  
**ALFRED VILLAGE**  
**SCHEDULE A**




 Cette carte est uniquement illustrative. Les CUPR déclinent toutes responsabilités pour les erreurs, les omissions ou les imprécisions contenues dans cette publication. Conçue et produite par les Comtés unis de Prescott et Russell avec des données fournies sous licence comme membre du Groupe d'échange de données géospatiales de l'Ontario (EGDO). © 2010 Comtés unis de Prescott et Russell. Tous droits réservés.  
 This map is illustrative only. The UCPR disclaims all responsibility for errors, omissions or inaccuracies in this publication. Designed and produced by the United Counties of Prescott and Russell with data supplied under Licence by members of the Ontario Geospatial Data Exchange (OGDE). © 2010 United Counties of Prescott and Russell. All rights reserved. Date: 23/04/10

**LÉGENDE - LEGEND**

**PLAN DE BASE - BASE MAP**

Chemin de comté		County Road
Chemin local		Local Road

**UTILISATION DU SOL - LAND USE**

Secteur centre-ville		Community Core Policy Area
Secteur parcs et espaces libres		Parks and Open Space Policy Area
Secteur résidentiel		Residential Policy Area
Secteur d'entreprise économique		Economic Enterprise Policy Area
Secteur institutionnel		Institutional Policy Area
Secteur à 1 service		1 Service Area
Secteur à 2 service		2 Service Area