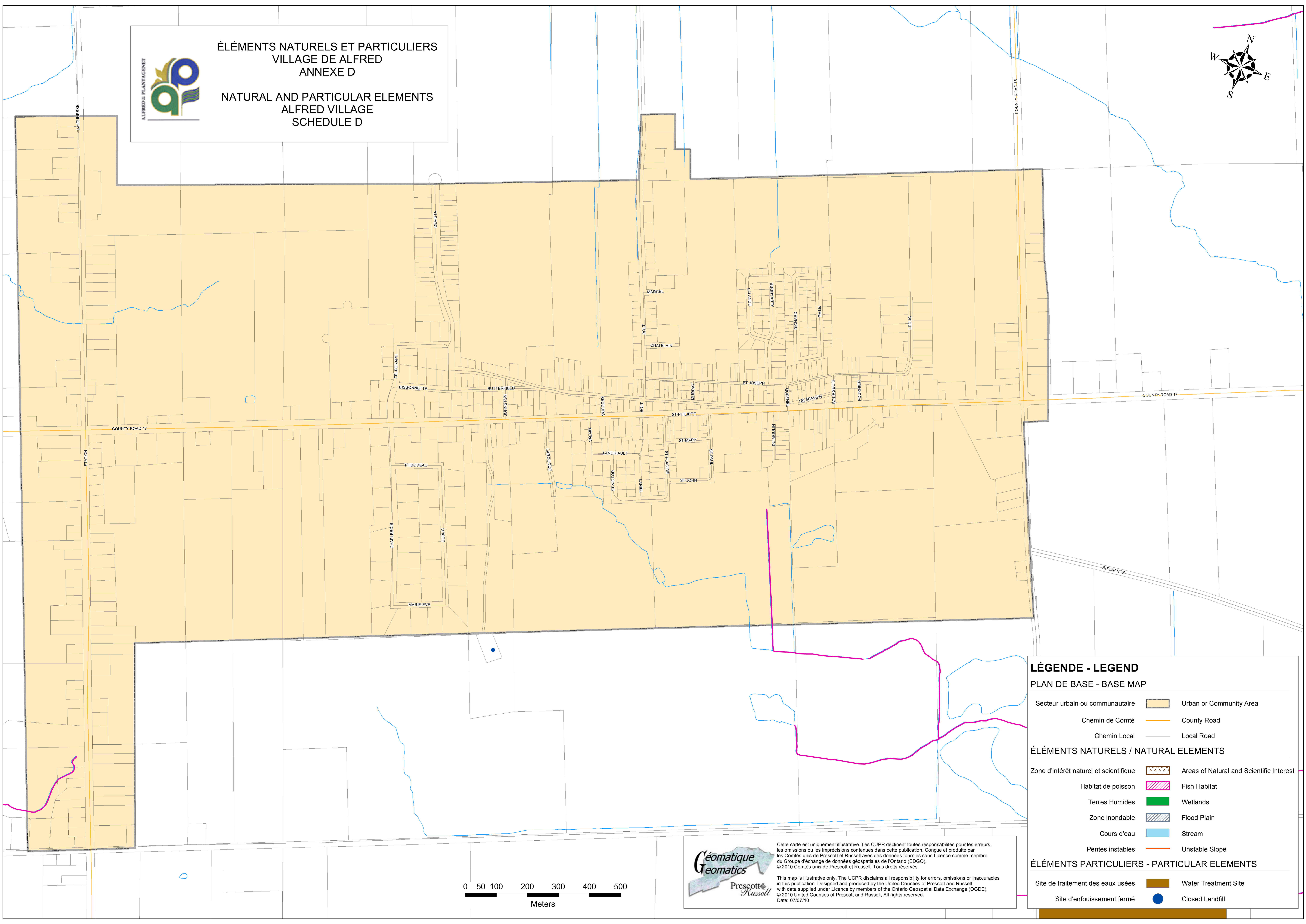





ÉLÉMENTS NATURELS ET PARTICULIERS  
VILLAGE DE ALFRED  
ANNEXE D

NATURAL AND PARTICULAR ELEMENTS  
ALFRED VILLAGE  
SCHEDULE D



**LÉGENDE - LEGEND**  
PLAN DE BASE - BASE MAP

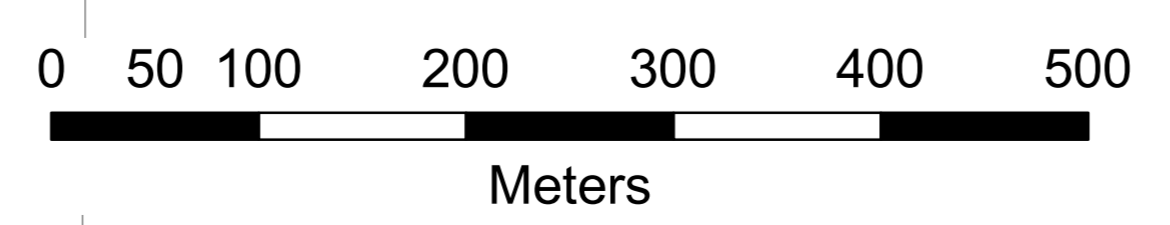
Secteur urbain ou communautaire		Urban or Community Area
Chemin de Comté		County Road
Chemin Local		Local Road

**ÉLÉMENTS NATURELS / NATURAL ELEMENTS**

Zone d'intérêt naturel et scientifique		Areas of Natural and Scientific Interest
Habitat de poisson		Fish Habitat
Terres Humides		Wetlands
Zone inondable		Flood Plain
Cours d'eau		Stream
Pentes instables		Unstable Slope

**ÉLÉMENTS PARTICULIERS - PARTICULAR ELEMENTS**

Site de traitement des eaux usées		Water Treatment Site
Site d'enfouissement fermé		Closed Landfill



**Géomatique Geomatics**  
Prescott & Russell

Cette carte est uniquement illustrative. Les CUPR déclinent toutes responsabilités pour les erreurs, les omissions ou les imprécisions contenues dans cette publication. Conçue et produite par les Comtés unis de Prescott et Russell avec des données fournies sous Licence comme membre du Groupe d'échange de données géospaciales de l'Ontario (EDGO).  
© 2010 Comtés unis de Prescott et Russell. Tous droits réservés.

This map is illustrative only. The UCPR disclaims all responsibility for errors, omissions or inaccuracies in this publication. Designed and produced by the United Counties of Prescott and Russell with data supplied under Licence by members of the Ontario Geospatial Data Exchange (OGDE).  
© 2010 United Counties of Prescott and Russell. All rights reserved.  
Date: 07/07/10